

# КУРЧАТОВСКАЯ ГОРОДСКАЯ ДУМА

## РЕШЕНИЕ

«19 10» \_\_\_\_\_ 2023г.  
г. Курчатов

№ 60

### Об установлении границ территории территориального общественного самоуправления «ТОС «КОСМОНАВТЫ»

В соответствии с Федеральным законом от 06.10.2003 № 131-ФЗ «Об общих принципах организации местного самоуправления в Российской Федерации», решением Курчатовской городской Думы от 31.10.2017 №39 «Об утверждении Положения о территориальном общественном самоуправлении в муниципальном образовании «Город Курчатов» Курской области», на основании поступившего заявления от инициативной группы о рассмотрении предложения по установлению границ территории на которой осуществляется «ТОС «КОСМОНАВТЫ», в соответствии с Уставом города Курчатова, Курчатовская городская Дума  
РЕШИЛА:

1. Установить границы территории территориального общественного самоуправления «ТОС «КОСМОНАВТЫ» согласно описанию границ (приложение №1) и схеме границ территории (приложение №2).
2. Настоящее решение вступает в силу со дня его подписания и подлежит официальному опубликованию.

Председатель  
Курчатовской городской Думы

И.о. Главы города

А.А. Суздалев

С.В. Рудаков

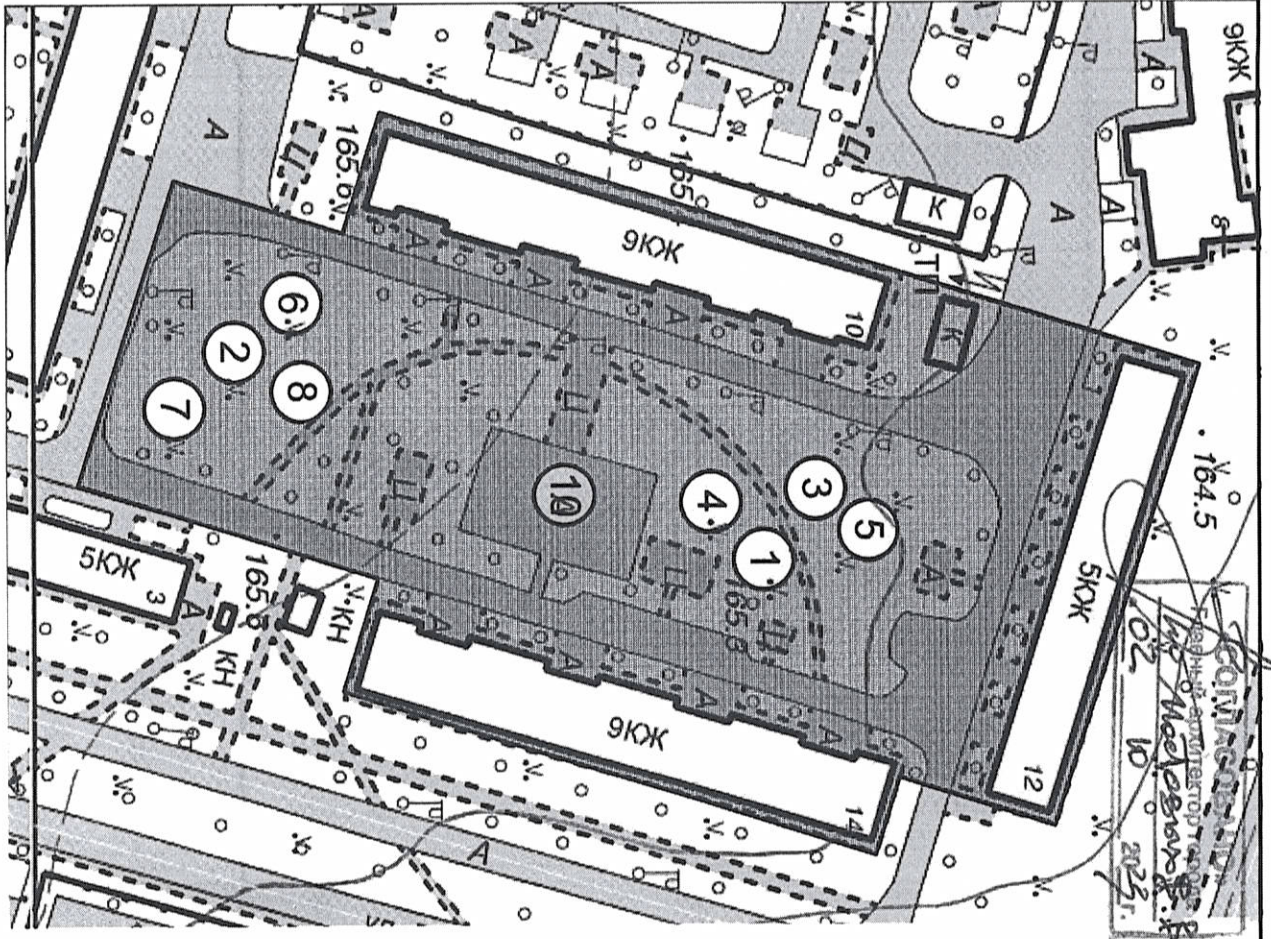
### Описание границ «ТОС «КОСМОНАВТЫ».

Территориальное общественное самоуправление (ТОС) расположено между многоквартирными жилыми домами №10, №12, №14 по улице Космонавтов, во втором микрорайоне города Курчатова и занимает всю придомовую территорию, включая периметры жилых домов по их отмостку, проезды и прилегающую рекреационную внутри дворовую территорию со спортивными и детскими игровыми площадками, стоянками автотранспорта, озелененными территориями.

**«СОГЛАСОВАНО»**  
Главный архитектор города  
*И.В. Мостовый В.В.*  
02. 10 2023г.

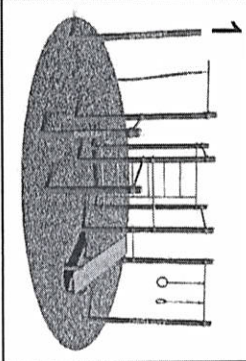



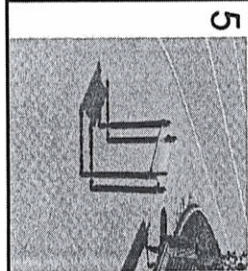


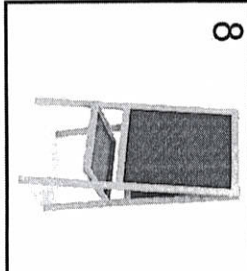
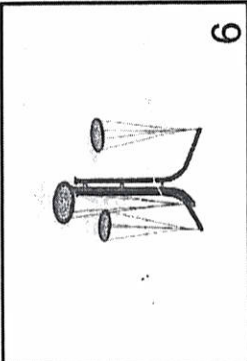
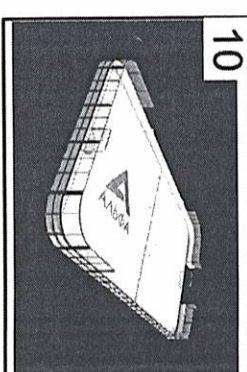


Схема границ территории «ТОС «КОСМОНАВТЫ».



Инженер-экономист  
И.И. Мельников  
10.10.2023г.

ТОС Космонавтов 10, 12, 14

9

10

- территория ТОС